

## Сообщение о возможном установлении публичного сервитута

1	Министерство энергетики Российской Федерации (уполномоченный органа, которым рассматривается ходатайство об установлении публичного сервитута)	
2	Эксплуатация объекта электросетевого хозяйства федерального значения «ПС Восточная» (цель установления публичного сервитута)	
3	<b>Кадастровый номер</b>	<b>Адрес или иное описание местоположения земельного участка (участков), в отношении которого испрашивается публичный сервитут</b>
	54:35:071850:56	обл. Новосибирская, г. Новосибирск, ул. Кленовая, 6
	54:35:071850:57	обл. Новосибирская, г. Новосибирск, ул. Кленовая, 6
	54:35:071850:58	обл. Новосибирская, г. Новосибирск, ул. Кленовая, 6
54:35:071850:59	обл. Новосибирская, г. Новосибирск, ул. Кленовая, 6	
4	<p style="text-align: center;">Администрация города Новосибирска 630099, Новосибирск, Красный проспект, 34 Тел. +7 (383) 227-40-40 для физических лиц - zapros@admnsk.ru; для юридических лиц - pochta@admnsk.ru. время приема: по предварительной записи</p> <p style="text-align: center;">(адрес, по которому заинтересованные лица могут ознакомиться с поступившим ходатайством об установлении публичного сервитута и прилагаемым к нему описанием местоположения границ публичного сервитута, время приема заинтересованных лиц для ознакомления с поступившим ходатайством об установлении публичного сервитута)</p>	
5	<p style="text-align: center;">Министерство энергетики Российской Федерации, адрес: г. Москва, ул. Щепкина, 42, стр. 1,2 minenergo@minenergo.gov.ru</p> <p>В течение 30 дней со дня опубликования сообщения о возможном установлении публичного сервитута в порядке, установленном для официального опубликования (обнародования) правовых актов поселения, городского округа, по месту нахождения земельного участка и (или) земель, указанных в пункте 3 данного сообщения. (адрес, по которому заинтересованные лица могут подать заявления об учете прав на земельные участки, а также срок подачи указанных заявлений)</p>	
6	<p style="text-align: center;">1. Схема территориального планирования Российской Федерации в области энергетики, утвержденная распоряжением Правительства Российской Федерации от 01.08.2016 № 1634-р. (реквизиты решений об утверждении документа территориального планирования, документации по планировке территории, а также информацию об инвестиционной программе субъекта естественных монополий)</p>	
7	<p style="text-align: center;">1. <a href="https://fgistp.economy.gov.ru">https://fgistp.economy.gov.ru</a> (сведения об официальных сайтах в информационно-телекоммуникационной сети «Интернет», на которых размещены утвержденные документы территориального планирования, документация по планировке территории, инвестиционная программа субъекта естественных монополий)</p>	
8	<p style="text-align: center;">1. <a href="https://minenergo.gov.ru">https://minenergo.gov.ru</a> 2. <a href="https://novo-sibirsk.ru">https://novo-sibirsk.ru</a> (официальные сайты в информационно - телекоммуникационной сети «Интернет», на которых размещается сообщение о поступившем ходатайстве об установлении публичного сервитута)</p>	

9	Дополнительно по всем вопросам можно обращаться: АО «Электромагистраль» 630007, г. Новосибирск, ул. Советская, 3а office@em-ens.ru, +7 (383) 202-79-80
10	Графическое описание местоположения границ публичного сервитута, а также перечень координат характерных точек этих границ прилагается к сообщению (описание местоположения границ публичного сервитута)

**ОПИСАНИЕ МЕСТОПОЛОЖЕНИЯ ГРАНИЦ**  
**Публичный сервитут в отношении земельных участков**  
**в целях эксплуатации объекта электросетевого**  
**хозяйства федерального значения "ПС Восточная"**  
(наименование объекта, местоположение границ которого описано (далее - объект))

**Раздел 1**

<b>Сведения об объекте</b>		
<b>№ п/п</b>	<b>Характеристики объекта</b>	<b>Описание характеристик</b>
<b>1</b>	<b>2</b>	<b>3</b>
1	Местоположение объекта	Новосибирская область, г.Новосибирск, ул. Выборная
2	Площадь объекта ± величина погрешности определения площади ( $P \pm \Delta P$ )	96 502 м <sup>2</sup> ± 156 м <sup>2</sup>
3	Иные характеристики объекта	Вид объекта реестра границ: Публичный сервитут в отношении земельных участков в целях эксплуатации объекта электросетевого хозяйства федерального значения "ПС Восточная " сроком действия 49 лет в интересах АО Электромагистраль

**Раздел 2**

**Сведения о местоположении границ объекта**

**1. Система координат МСК НСО, зона 4**

**2. Сведения о характерных точках границ объекта**

Обозначение характерных точек границ	Координаты, м		Метод определения координат характерной точки	Средняя квадратическая погрешность положения характерной точки (Mt), м	Описание обозначения точки на местности (при наличии)
	X	Y			
1	2	3	4	5	6
1	485 718,09	4 205 425,58	Метод спутниковых геодезических измерений (определений)	0,20	—
2	485 734,03	4 205 453,07		0,20	
3	485 748,82	4 205 446,67		0,20	
5	485 853,23	4 205 656,66		0,20	
6	485 732,13	4 205 719,32		0,20	
7	485 775,56	4 205 804,57		0,20	
8	485 663,60	4 205 861,27		0,20	
9	485 498,63	4 205 542,03		0,20	
10	485 500,75	4 205 535,37		0,20	
11	485 499,94	4 205 533,79		0,30	
12	485 482,60	4 205 500,02		0,20	
13	485 483,48	4 205 499,57		0,30	
14	485 458,39	4 205 451,47		0,30	
15	485 495,04	4 205 432,45		0,20	
16	485 507,08	4 205 426,21		0,20	
17	485 503,85	4 205 419,59		0,20	
18	485 507,50	4 205 417,67		0,20	

**Раздел 2**

**Сведения о местоположении границ объекта**

1	2	3	4	5	6
19	485 510,31	4 205 423,32	Метод спутниковых геодезических измерений (определений)	0,20	—
20	485 536,19	4 205 410,09		0,20	
21	485 553,77	4 205 401,14		0,30	
22	485 550,91	4 205 395,57		0,20	
23	485 558,65	4 205 391,58		0,20	
24	485 557,87	4 205 390,10		0,20	
25	485 558,43	4 205 389,81		0,20	
26	485 557,71	4 205 388,50		0,20	
27	485 559,05	4 205 387,74		0,20	
28	485 559,78	4 205 389,09		0,20	
29	485 563,44	4 205 387,19		0,20	
30	485 565,42	4 205 390,95		0,20	
31	485 568,48	4 205 394,64		0,20	
32	485 574,98	4 205 391,04		0,20	
33	485 584,99	4 205 409,08		0,20	
34	485 583,98	4 205 409,29		0,20	
35	485 607,57	4 205 450,59		0,20	
36	485 650,90	4 205 427,80		0,20	
37	485 665,04	4 205 453,90		0,20	
38	485 701,63	4 205 433,43		0,20	

**Раздел 2**

<b>Сведения о местоположении границ объекта</b>					
<b>1</b>	<b>2</b>	<b>3</b>	<b>4</b>	<b>5</b>	<b>6</b>
1	485 718,09	4 205 425,58	Метод спутниковых геодезических измерений (определений)	0,20	—
<b>3. Сведения о характерных точках части (частей) границы объекта</b>					
<b>1</b>	<b>2</b>	<b>3</b>	<b>4</b>	<b>5</b>	<b>6</b>
—	—	—	—	—	—





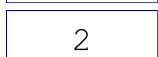
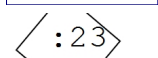

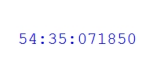
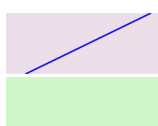

# Схема расположения границ публичного сервитута

Новосибирская область, г.Новосибирск, ул. Выборная



Масштаб 1:3 000

## Условные обозначения:

-  - Обозначение проектной границы публичного сервитута
-  - Характерная точка проектной границы публичного сервитута
-  - Номер характерной точки проектной границы публичного сервитута
-  - Кадастровый номер земельного участка
-  - Обозначение границ земельных участков, сведения о которых содержатся в ЕГРН
-  - Кадастровый номер квартала
-  - обозначение границ земельных участков в отношении которых испрашивается публичный сервитут
-  - границы охранной зоны ПС Восточная